



**Khertha, Chhattisgarh, India**   
V2wp+64m, Khertha, Chhattisgarh 491771, India  
Lat 20.895217° Long 81.033364°  
Thursday, 23/04/2026 11:34 AM GMT +05:30



GOVT COLLEGE KHERTHA  
Date - 23/04/2026  
WORLD BOOK  
And  
COPYRIGHT DAY

सत्यमेव जयते  
सत्यमेव जयते  
सत्यमेव जयते  
सत्यमेव जयते  
सत्यमेव जयते

GPS Map Camera




Khertha, Chhattisgarh, India   
V2wp+64m, Khertha, Chhattisgarh 491771, India  
Lat 20.895202° Long 81.033402°  
Thursday, 23/04/2026 11:35 AM GMT +05:30




GOVT COLLEGE KHERTHA  
Date - 23/04/2026  
WORLD BOOK  
And RIGHTS

सर्व CCTV कॅमरे जो विद्यापीठ में है  
सुरक्षाकालीन में उपलब्ध रूप / वेबिनार  
में देखा जाए / वेबिनार का मुझे  
आने / किसी भी समस्या को जल्दी  
सुलझाने पर अनुभवशीलता प्रदान  
हूए और सदा विद्यापीठ के लिए

GPS Map Camera




Khertha, Chhattisgarh, India   
V2wp+64m, Khertha, Chhattisgarh 491771, India  
Lat 20.895195° Long 81.033542°  
Thursday, 23/04/2026 11:36 AM GMT +05:30

Google



GPS Map Camera



**Khertha, Chhattisgarh, India** 🇮🇳  
V2wp+64m, Khertha, Chhattisgarh 491771, India  
Lat 20.895155° Long 81.033421°  
Thursday, 23/04/2026 11:37 AM GMT +05:30